

FORÊT RÉGIONALE DE LA ROCHE-GUYON

BILAN 2025

îledeFrance nature

SOMMAIRE

1 Chiffres clés d'Île-de-France Nature

2 Présentation du périmètre régional d'intervention foncière

3 Études et aménagements réalisés

4 Gestion, entretien et surveillance

5 Communication

îledeFrance nature

ÎLE-DE-FRANCE NATURE

Depuis un demi-siècle, Île-de-France Nature protège le patrimoine naturel régional, le valorise et agit pour la renaturation en zone urbaine.

En déployant à l'échelle locale les stratégies environnementales de la Région, l'Agence:



Accompagnement des collectivités

à travers un appui technique et financier, dans leurs projets de création, d'extension et de requalification d'espaces verts et de nature.



Préserve, aménage et ouvre au public

les espaces naturels, agricoles et forestiers, dans les secteurs les plus sensibles soumis à la pression urbaine et en accord avec les enjeux du territoire.



Crée des continuités vertes

reliant les centres urbains aux grands espaces naturels régionaux



Soutient l'agriculture francilienne

Le but ? Préserver et favoriser la biodiversité, s'adapter au changement climatique et améliorer la qualité de vie des Franciliens.

1 CHIFFRES CLÉS



îledeFrance nature

1

LES PÉRIMÈTRES RÉGIONAUX

46 500 ha
sous veille foncière

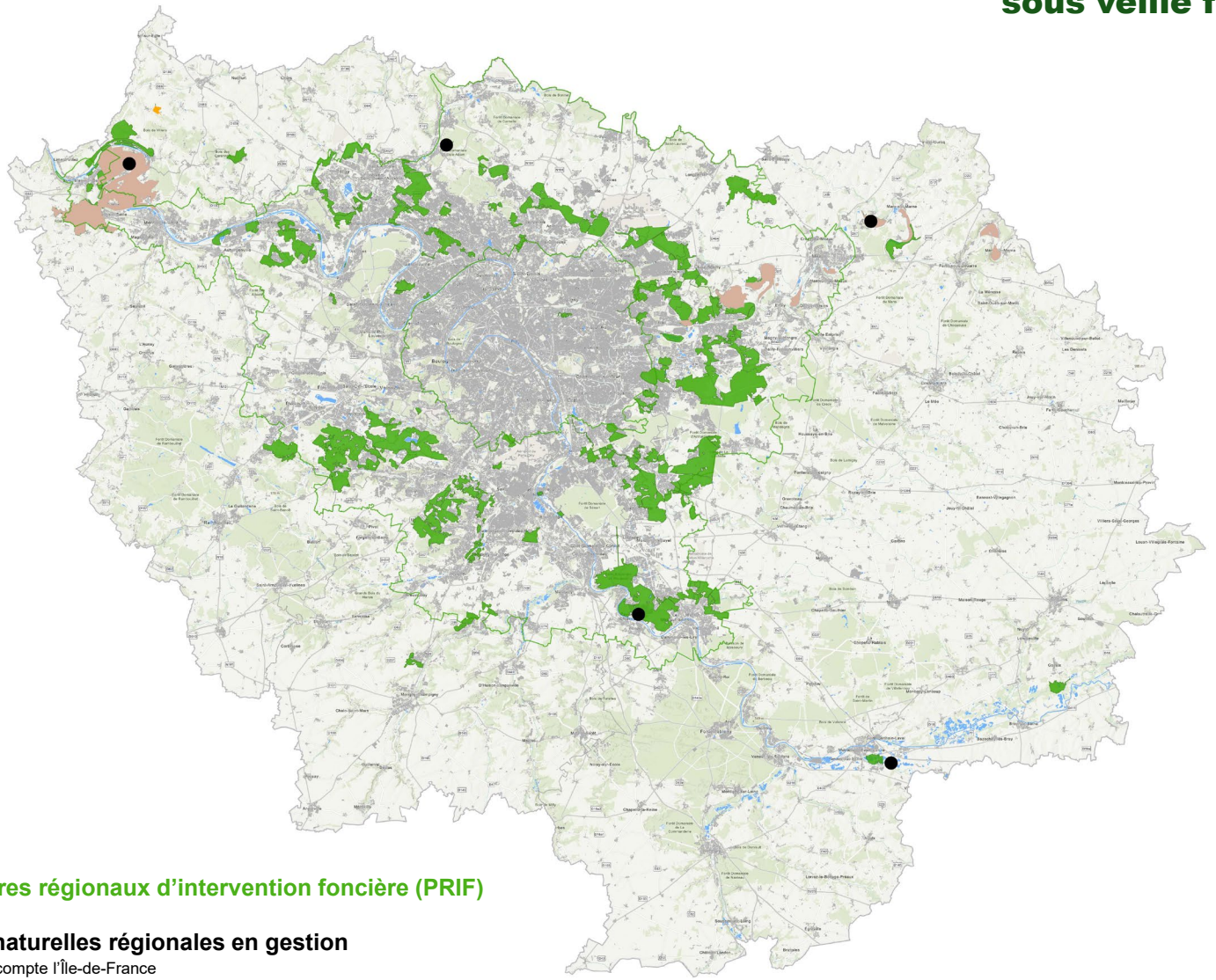

58 Périmètres régionaux d'intervention foncière (PRIF)

5 Réserves naturelles régionales en gestion
sur les 13 que compte l'Île-de-France

3 sites Natura 2000 en animation

Domaine régional de Villarceaux,
(espaces extérieurs gérés par Île-de-France Nature)

Sources : Esri, HERE, Garmin, Intermap, increment P Corp., GEBCO, USGS, FAO, NPS, NRCAN, GeoBase, IGN, Kadaster NL, Ordonnance Survey, Esri Japan, METI, Esri China (Hong Kong), ©OpenStreetMap contributors, and the GIS User Community

1

LES CHIFFRES CLÉS (DONNÉES AU 31.12.2025)

Patrimoine régional géré par Île-de-France Nature **par département**

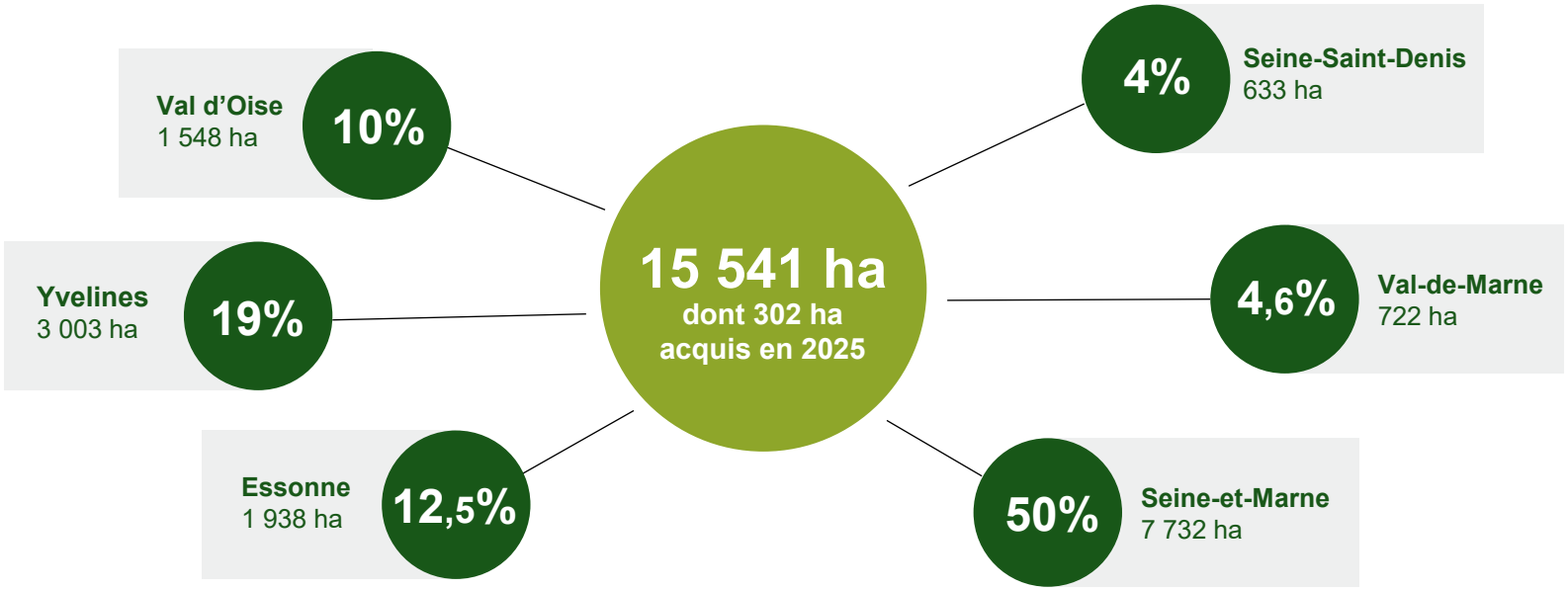

Patrimoine régional géré par Île-de-France Nature **par nature de terrain**

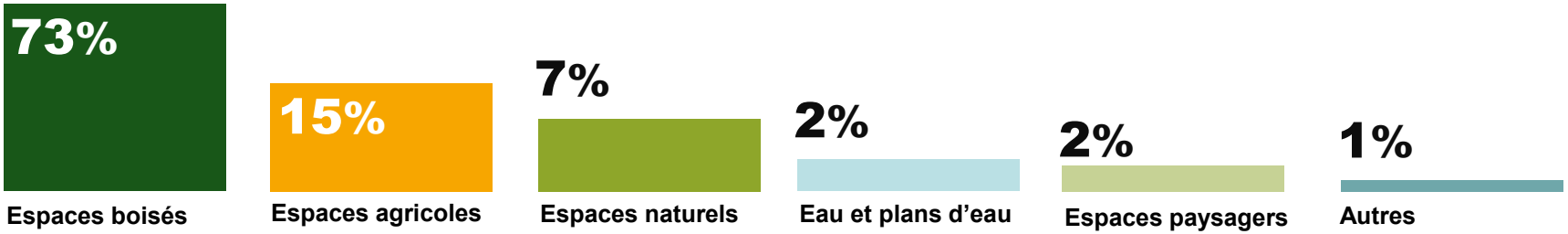

FORÊTS

41

forêts régionales représentant **11 318 ha**
dont **9 577 ha** dotés de documents de gestion forestière

20

forêts régionales certifiées **FSC®**
soit près de **8 971 ha**

100 %

des forêts régionales soumises au régime forestier certifiées **PEFC ™**

22 938 m³

de bois issus des forêts régionales pour alimenter la filière

AGRICULTURE

150

agriculteurs locataires
dont 4 nouveaux en 2025
Centres équestres compris, hors apiculteurs

2 350 ha

de terres agricoles
dont 61 hectares acquis en 2025

29 %

de la surface cultivée en agriculture biologique

2,3 M €

versés au fonds de portage lancé par la Région Île-de-France pour faciliter l'accès au foncier hors propriétés régionales

N° de licences : FSC-C104680 ; PEFC 10-21-14/119

EXÉCUTION BUDGÉTAIRE 2025

INVESTISSEMENT

Recettes | Dépenses

22,8 M€



- Dotation d'investissement de la Région d'Île-de-France
- Cessions et autres
- Autres subventions d'investissement

21,7 M€

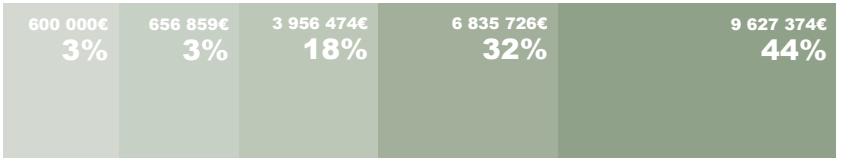

- Aménagements
- Subventions versées
- Acquisitions foncières et portages foncier
- Équipements de l'agence
- Coulée verte la Végétale

FONCTIONNEMENT

13,5 M€



- Dotation de fonctionnement de la Région Île-de-France
- Contribution des collectivités à l'entretien des sites
- Produits du domaine
- Autres

13,6 M€

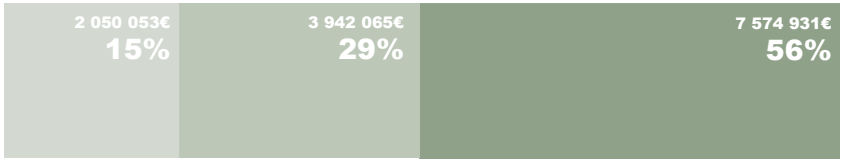

- Dépenses de personnel
- Entretien et gardiennage des espaces naturels
- Charges courantes de fonctionnement

1 DÉPENSES D'ÎLE-DE-FRANCE NATURE PAR DÉPARTEMENT

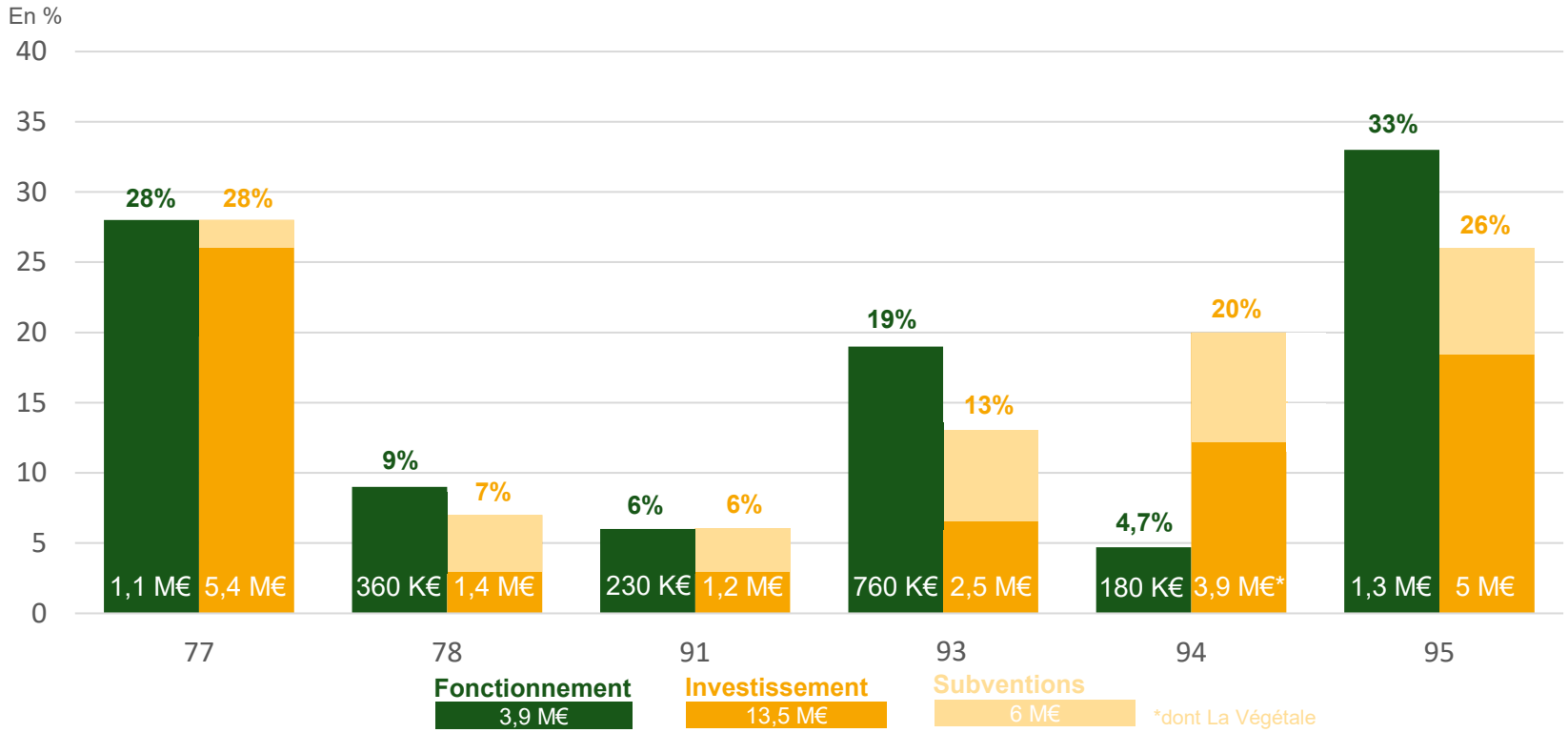

Les subventions recouvrent :

Le Plan vert régional	Un dispositif porté par Île-de-France Nature pour accompagner techniquement et financièrement les collectivités dans leurs projets de création, agrandissement ou amélioration d'espaces verts.
Le retour de la Nature en ville	L'Appel à Manifestation d'Intérêt « Retour de la Nature en ville » a permis de soutenir financièrement les études portées par les collectivités en vue de renaturer certains de leurs espaces.
L'amélioration de l'accueil du public en forêts domaniales	Île-de-France Nature soutient financièrement l'Office national des Forêts (ONF) afin de proposer un meilleur accueil du public dans plusieurs forêts domaniales périurbaines.

2 PRÉSENTATION DU PÉRIMÈTRE RÉGIONAL D'INTERVENTION FONCIÈRE



île de France nature

2

PRÉSENTATION

PRIF crée en :	1987
Superficie totale du PRIF :	1 048 ha
Total acquis :	554 ha



PRÉSENTATION

Située au sud-ouest du Parc naturel régional du Vexin, aux confins de l'Île-de-France et de la Normandie, les 350 hectares de la Forêt régionale de la Roche-Guyon offrent une multitude d'ambiances paysagères et de points de vue. Cette forêt abrite aussi un arboretum d'une incroyable richesse. Créé en 1989 sur 13 hectares, il réunit quelques-unes des principales essences indigènes des forêts d'Île-de-France. Le reste du PRIF inclut les Coteaux de la Réserve naturelle nationale, elle-même comprise dans une zone Natura 2000.

À proximité des sites touristiques de Vétheuil, Villarceaux et Giverny, la Forêt régionale de la Roche-Guyon s'élève dans le grand paysage des boucles de la Seine, qui s'étend au sud jusqu'à la Forêt régionale de Rosny par-delà la réserve de Moisson. Le coteau de Seine, en partie classé Réserve Naturelle Nationale est géré par le Parc naturel régional du Vexin. C'est l'un des sites paysagers majeurs de la région avec de forts enjeux de préservation de la biodiversité. Les pitons de craie aux abords des villages de la Roche-Guyon et de Haute-Isle, l'habitat troglodyte ainsi que les particularités de la flore sur le versant sud au caractère méditerranéen génèrent des paysages et un milieu naturel exceptionnels. La route des crêtes, en surplomb des falaises de craie forme un balcon sur la Seine tandis qu'à l'ouest, le plateau chute rapidement sur la vallée de l'Epte, face aux horizons normands.

Tout comme les coteaux de Seine, la Forêt régionale de la Roche-Guyon abrite de nombreuses espèces protégées. Elle fait partie des sites franciliens du réseau Natura 2000. Les peuplements forestiers sont d'une grande diversité. On retiendra en outre, la présence de pelouses calcicoles sur le versant est du vallon, d'anciennes carrières et la présence de mares.

Cadre réglementaire et administratif :

- **Natura 2000 – Zones spéciales de conservation**
- **Réserve naturelle nationale des Coteaux de la Seine**
- **Site classé de la Vallée de l'Epte**
- **Site inscrit du Vexin français**
- **Parc naturel régional du Vexin français**
- **Zones naturelles d'intérêt écologique faunistique et floristique de Types I et II**
- **Certification forestière FSC®**

NATURA 2000

Réserve Naturelle
COTEAUX DE LA SEINE

PRÉSENTATION

Périmètre d'intervention - Roche-Guyon

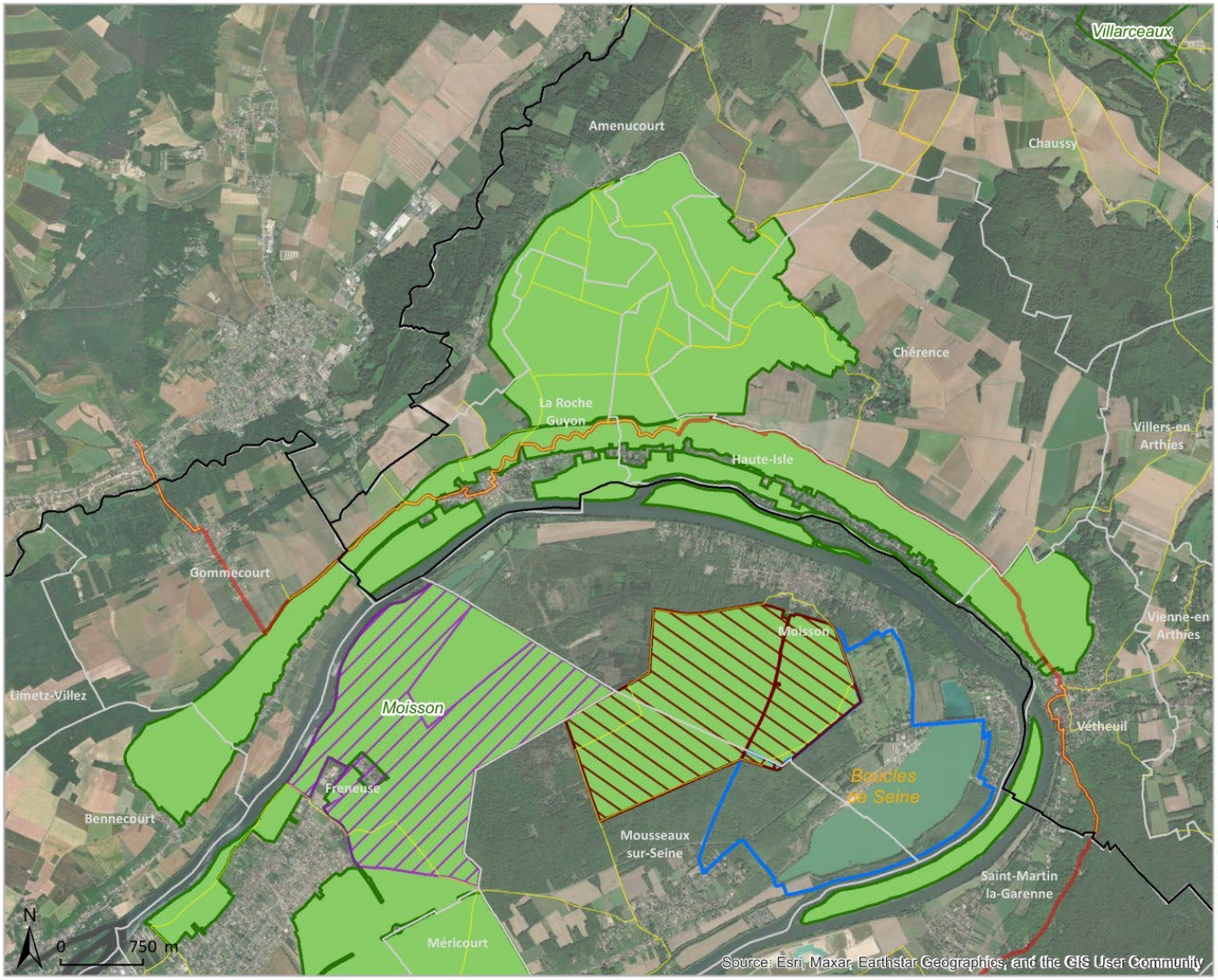



Superficie de PRIF par commune

Amenucourt : 125.42 ha
Bennecourt : 65.81 ha
Chérence : 125.32 ha
Gommecourt : 67.75 ha
Haute-Isle : 206.33 ha
La Roche-Guyon : 337.19 ha
Moisson : 36.17 ha
Vétheuil : 83.63 ha

Superficie PRIF : 1048 ha

- PRIF
- ZPENS déléguées à IDF Nature
- Réserves naturelles régionales
- Iles de loisirs régionales
- Sentier de Promenade et de Randonnées ® PR
- Sentier de Grande Randonnées de Pays GR ® P
- Sentier de Grande Randonnées GR ®

Données : Île-de-France Nature au 31/12/2025 - Réalisation : Île-de-France Nature, Mars 2026

PRÉSENTATION

Périmètre d'intervention - Roche-Guyon

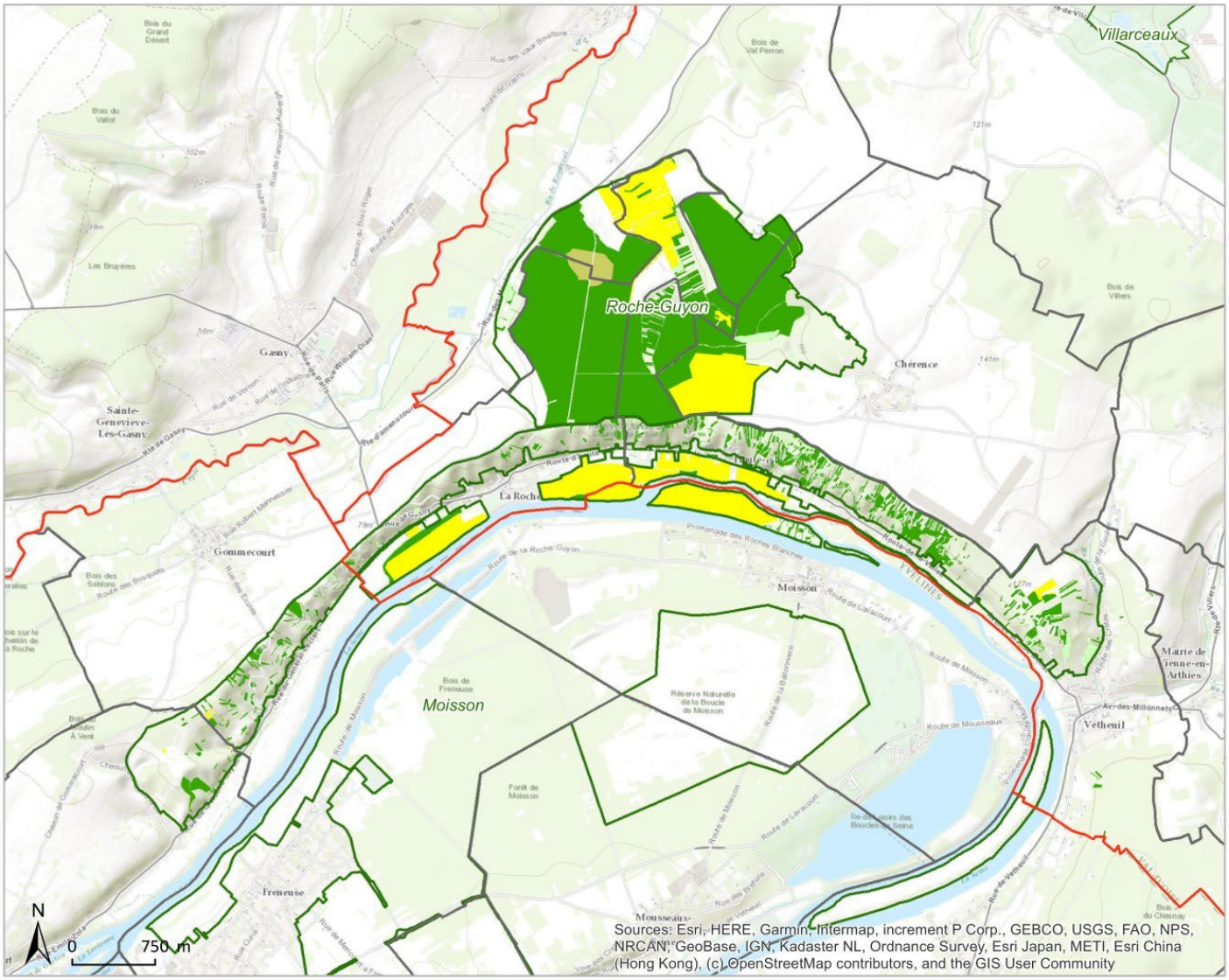

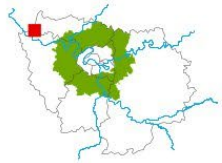

Limites départementales
Limites communales
PRIF

Nature des espaces acquis et/ou gérés au 31/12/2025

- autre : 1.08 ha
- espace agricole : 154.69 ha
- espace boisé : 371.28 ha
- espace naturel : 15.62 ha
- espace paysager : 9.85 ha
- plan d'eau / eau : 1.53 ha

Données : Île-de-France Nature au 31/12/ 2025 - Réalisation : Ile de France Nature, Mars 2026

2 PARTENARIATS

En 2025, Ile-de-France Nature a continué d'accroître les relations avec les partenaires locaux :

- Poursuite du partenariat avec le Parc naturel régional du Vexin français au travers du suivi de la convention de mise à disposition d'une partie des parcelles régionales situées dans la Réserve naturelle nationale des Coteaux de la Seine.

- Adhésion aux chartes Natura 2000 des sites animés par le PNR du Vexin français « Coteaux et boucles de la Seine » (605 ha) et « Vallée de l'Epte et ses affluents »

- Participation d'Île-de-France Nature au comité de pilotage du site Natura 2000 « Coteaux et boucles de la Seine »

- Echanges avec le Conseil départemental et l'inspection des sites de la DRIEAT sur le projet « Seine à vélo »

- Participation à une réunion sur le projet de révision du Plan local d'urbanisme de Gommecourt en tant que personne publique associée

Des premiers échanges ont par ailleurs été initiés fin 2025 en vue de consolider le partenariat avec la Communauté de communes Vexin Val de Seine dans la perspective de conforter la qualité de gestion et d'aménagement du site sur le territoire de la communauté de communes.

2

ACQUISITIONS

	TOTAL Acquisition en jouissance au 31/12/2025	Dont en 2025
BENNECOURT	4 ha 44 a 77 ca	0 ha 03 a 98 ca
GOMMECOURT	9 ha 40 a 14 ca	0 ha 14 a 37 ca
LA ROCHE GUYON	217 ha 84 a 06 ca	4 ha 08 a 72 ca
TOTAL		**4 ha 27 a 07 ca**

Seules les communes qui ont été concernées sur l'année par l'acquisition de parcelles sont mentionnées