ESPACE NATUREL RÉGIONAL DE PRÉCY-SUR-MARNE

BILAN 2025

îledeFrance nature

SOMMAIRE

1 Chiffres clés d'Île-de-France Nature

2 Présentation du périmètre régional d'intervention foncière

3 Études et aménagements réalisés

4 Gestion, entretien et surveillance

îledeFrance nature

ÎLE-DE-FRANCE NATURE

Depuis un demi-siècle, Île-de-France Nature protège le patrimoine naturel régional, le valorise et agit pour la renaturation en zone urbaine.

En déployant à l'échelle locale les stratégies environnementales de la Région, l'Agence:



Accompagnement des collectivités

à travers un appui technique et financier, dans leurs projets de création, d'extension et de requalification d'espaces verts et de nature.



Préserve, aménage et ouvre au public

les espaces naturels, agricoles et forestiers, dans les secteurs les plus sensibles soumis à la pression urbaine et en accord avec les enjeux du territoire.



Crée des continuités vertes

reliant les centres urbains aux grands espaces naturels régionaux



Soutient l'agriculture francilienne

Le but ? Préserver et favoriser la biodiversité, s'adapter au changement climatique et améliorer la qualité de vie des Franciliens.

1 CHIFFRES CLÉS



îledeFrance nature

1

LES PÉRIMÈTRES RÉGIONAUX

46 500 ha
sous veille foncière

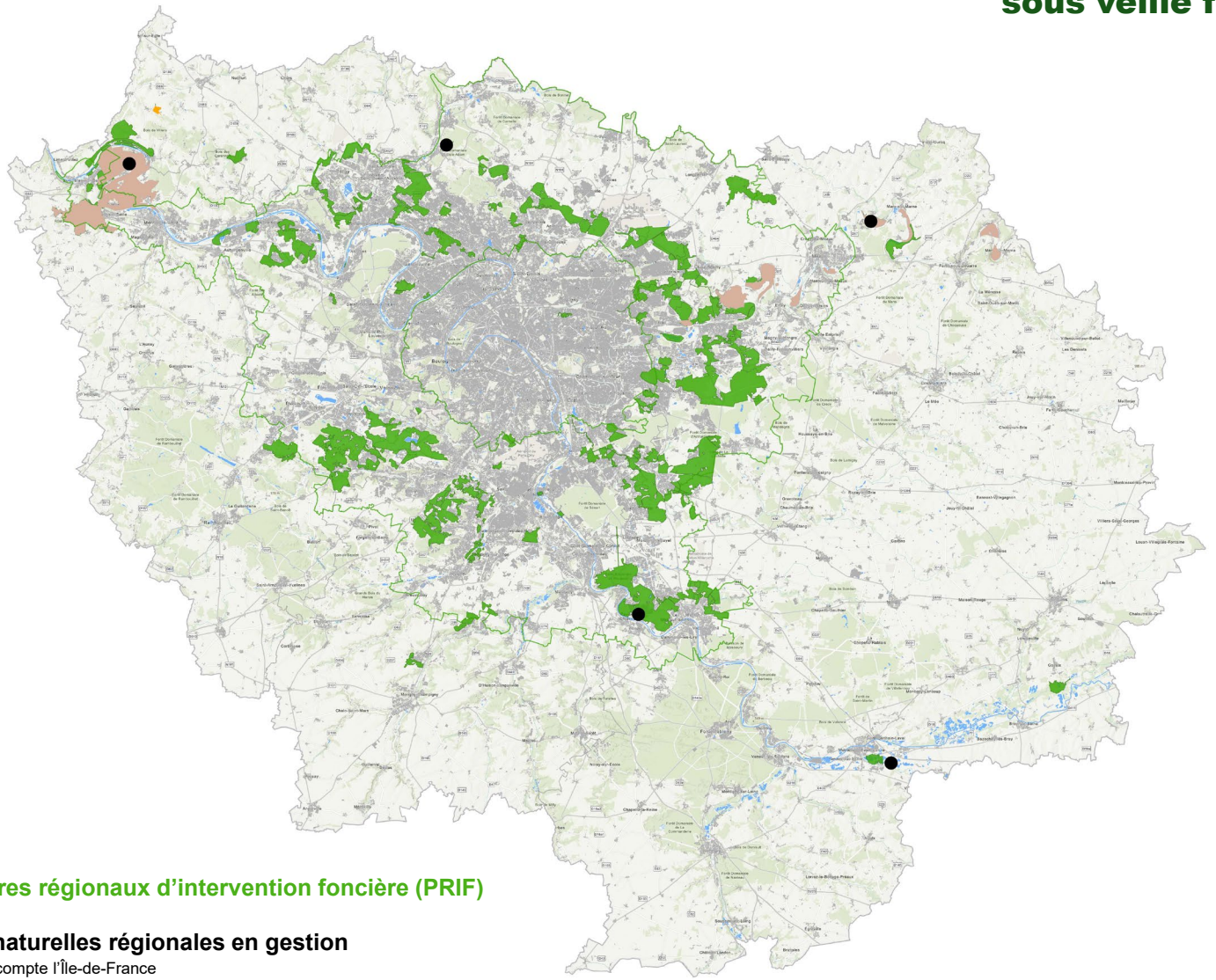

58 Périmètres régionaux d'intervention foncière (PRIF)

5 Réserves naturelles régionales en gestion
sur les 13 que compte l'Île-de-France

3 sites Natura 2000 en animation

Domaine régional de Villarceaux,
(espaces extérieurs gérés par Île-de-France Nature)

Sources : Esri, HERE, Garmin, Intermap, increment P Corp., GEBCO, USGS, FAO, NPS, NRCAN, GeoBase, IGN, Kadaster NL, Ordonnance Survey, Esri Japan, METI, Esri China (Hong Kong), ©OpenStreetMap contributors, and the GIS User Community

1

LES CHIFFRES CLÉS (DONNÉES AU 31.12.2025)

Patrimoine régional géré par Île-de-France Nature **par département**

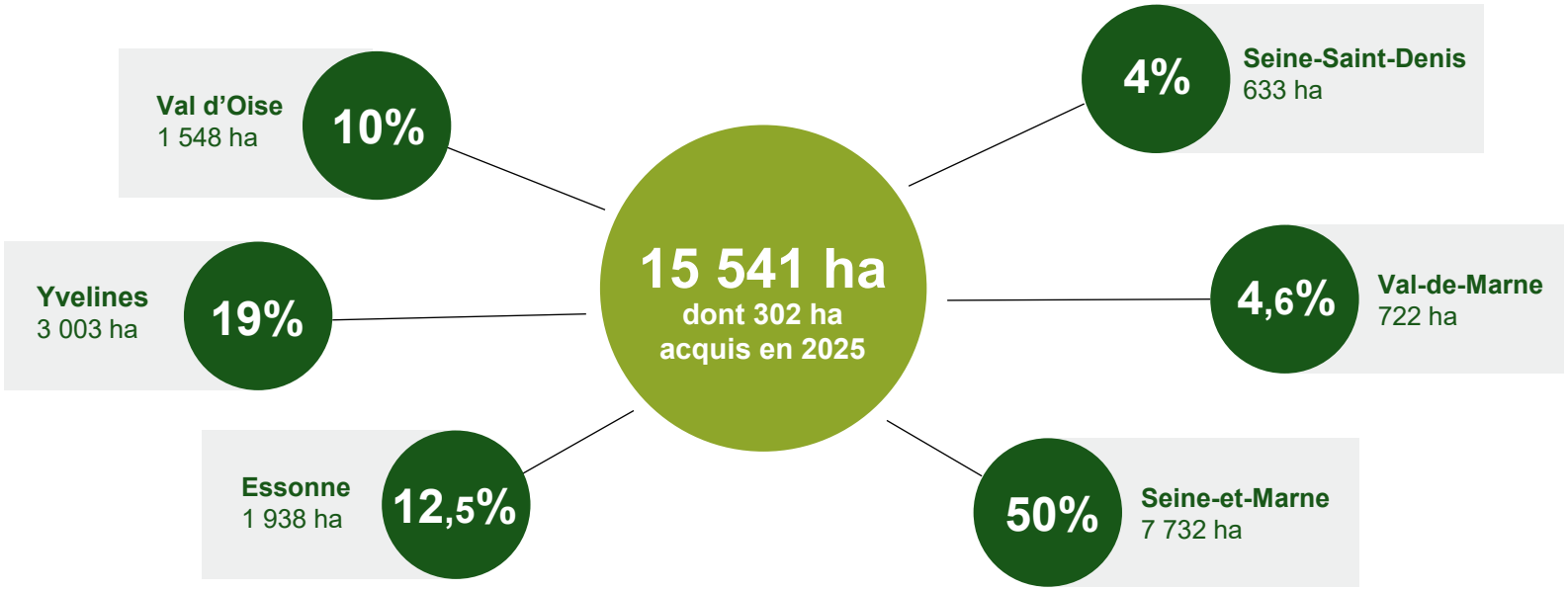

Patrimoine régional géré par Île-de-France Nature **par nature de terrain**

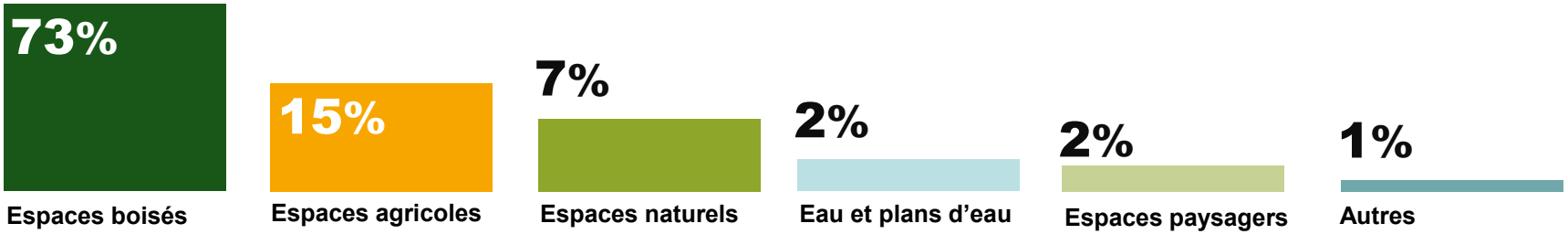

FORÊTS

41

forêts régionales représentant **11 318 ha**
dont **9 577 ha** dotés de documents de gestion forestière

20

forêts régionales certifiées **FSC®**
soit près de **8 971 ha**

100 %

des forêts régionales soumises au régime forestier certifiées **PEFC ™**

22 938 m³

de bois issus des forêts régionales pour alimenter la filière

AGRICULTURE

150

agriculteurs locataires
dont 4 nouveaux en 2025
Centres équestres compris, hors apiculteurs

2 350 ha

de terres agricoles
dont 61 hectares acquis en 2025

29 %

de la surface cultivée en agriculture biologique

2,3 M €

versés au fonds de portage lancé par la Région Île-de-France pour faciliter l'accès au foncier hors propriétés régionales

N° de licences : FSC-C104680 ; PEFC 10-21-14/119

EXÉCUTION BUDGÉTAIRE 2025

INVESTISSEMENT

Recettes | Dépenses

22,8 M€



- Dotation d'investissement de la Région d'Île-de-France
- Cessions et autres
- Autres subventions d'investissement

21,7 M€

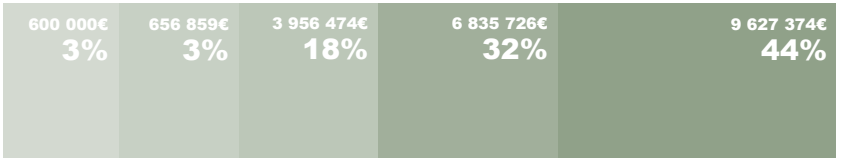

- Aménagements
- Subventions versées
- Acquisitions foncières et portages foncier
- Équipements de l'agence
- Coulée verte la Végétale

FONCTIONNEMENT

13,5 M€



- Dotation de fonctionnement de la Région Île-de-France
- Contribution des collectivités à l'entretien des sites
- Produits du domaine
- Autres

13,6 M€

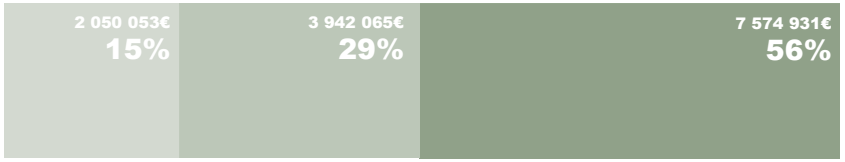

- Dépenses de personnel
- Entretien et gardiennage des espaces naturels
- Charges courantes de fonctionnement

1 DÉPENSES D'ÎLE-DE-FRANCE NATURE PAR DÉPARTEMENT

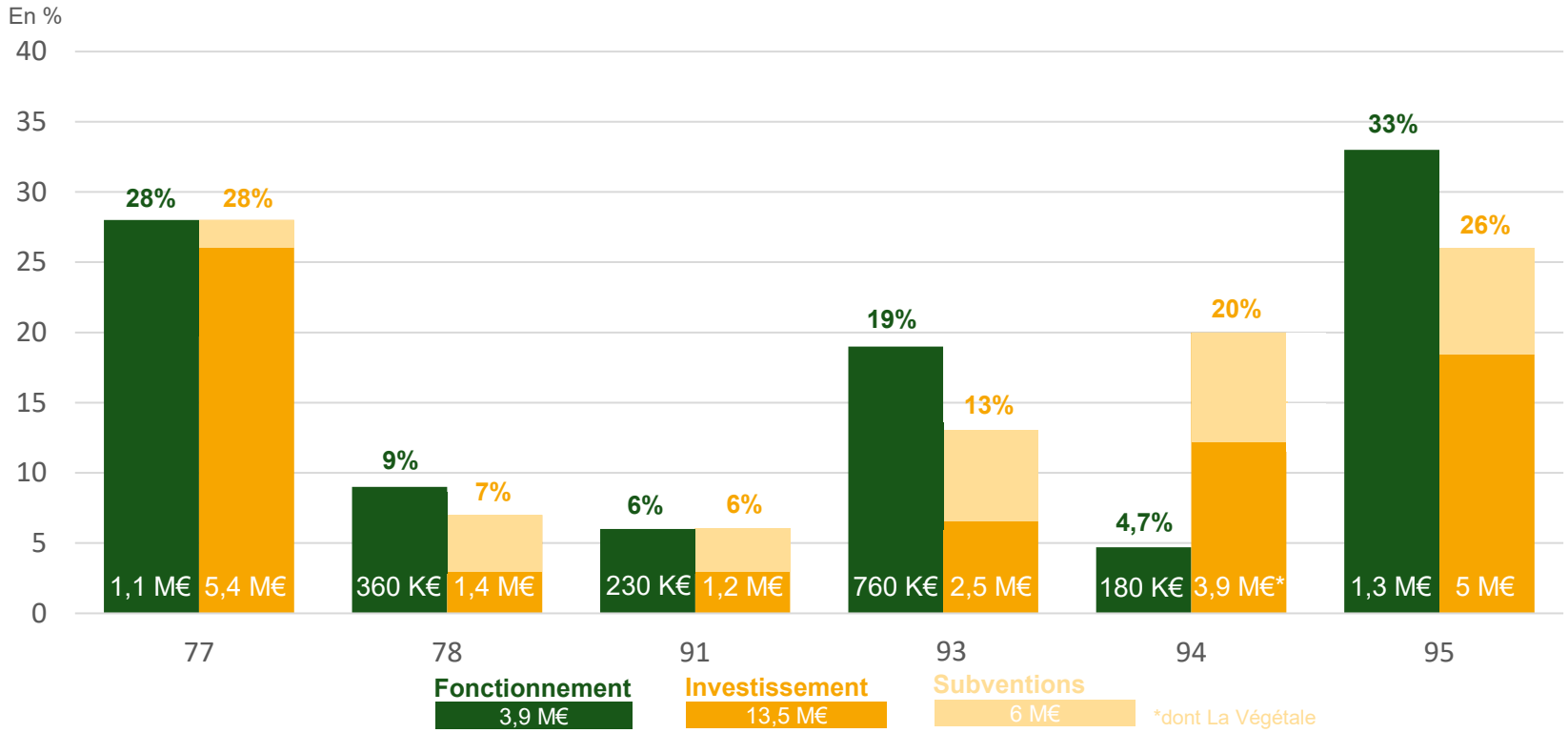

Les subventions recouvrent :

Le Plan vert régional	Un dispositif porté par Île-de-France Nature pour accompagner techniquement et financièrement les collectivités dans leurs projets de création, agrandissement ou amélioration d'espaces verts.
Le retour de la Nature en ville	L'Appel à Manifestation d'Intérêt « Retour de la Nature en ville » a permis de soutenir financièrement les études portées par les collectivités en vue de renaturer certains de leurs espaces.
L'amélioration de l'accueil du public en forêts domaniales	Île-de-France Nature soutient financièrement l'Office national des Forêts (ONF) afin de proposer un meilleur accueil du public dans plusieurs forêts domaniales périurbaines.

2 PRÉSENTATION DU PÉRIMÈTRE RÉGIONAL D'INTERVENTION FONCIÈRE



île de France nature

PRÉSENTATION

PRIF crée en :	1993
Superficie totale du PRIF :	193 ha
Total acquis :	17,9 ha



PRÉSENTATION

L'Espace naturel régional de Précy-sur-Marne se situe en bord de Marne, pour partie en zone d'expansion des crues. Depuis 1993, Île-de-France Nature mène sur ce site une politique de reconquête et de protection des berges de la Marne conformément aux objectifs de la politique régionale de l'eau. Ce périmètre est composé par une mosaïque de milieux : des espaces agricoles, des étangs dont un de taille importante, un espace naturel le long de la Marne.

A l'intérieur du Périmètre régional d'intervention foncière (PRIF), en bordure de rivière, de nombreuses constructions précaires ont été édifiées en zone inondable. La protection et la reconquête des berges de la Marne est également au cœur des préoccupations communales. L'aménagement en vue de l'ouverture au public prévoit la reconquête de ces berges.

Pour mener à bien les acquisitions foncières, un Espace Naturel Sensible a été mis en place par le Conseil Départemental de Seine-et-Marne, avec délégation du droit de préemption à Île-de-France Nature.

L'Espace naturel régional de Précy-sur-Marne présente une biodiversité riche à protéger et à renforcer. De par son intérêt ornithologique, le site a été classé en 2006 au titre de la Directive « Oiseaux » et intégré dans le site Natura 2000 « Boucles de la Marne », animé par l'Agence.

Cadre réglementaire et administratif :

- Zone de préemption **ENS**
- Natura2000 protection oiseaux (ZPS)
- **ZNIEFF de type 1**
- **ZNIEFF de type 2**

NATURA 2000

Convention de participation financière :

- Commune de Précy sur Marne (2024-2026)

PRÉSENTATION

Périmètre d'intervention - Précy-sur-Marne





Superficie de PRIF par commune

Précy-sur-Marne : 191.84 ha

Superficie PRIF : 193 ha

PRIF
ZPENS déléguées à IDF Nature
Iles de loisirs régionales

Données : Île-de-France Nature au 31/12/2025 - Réalisation : Île-de-France Nature, Mars 2026

PRÉSENTATION

Périmètre d'intervention - Précy-sur-Marne

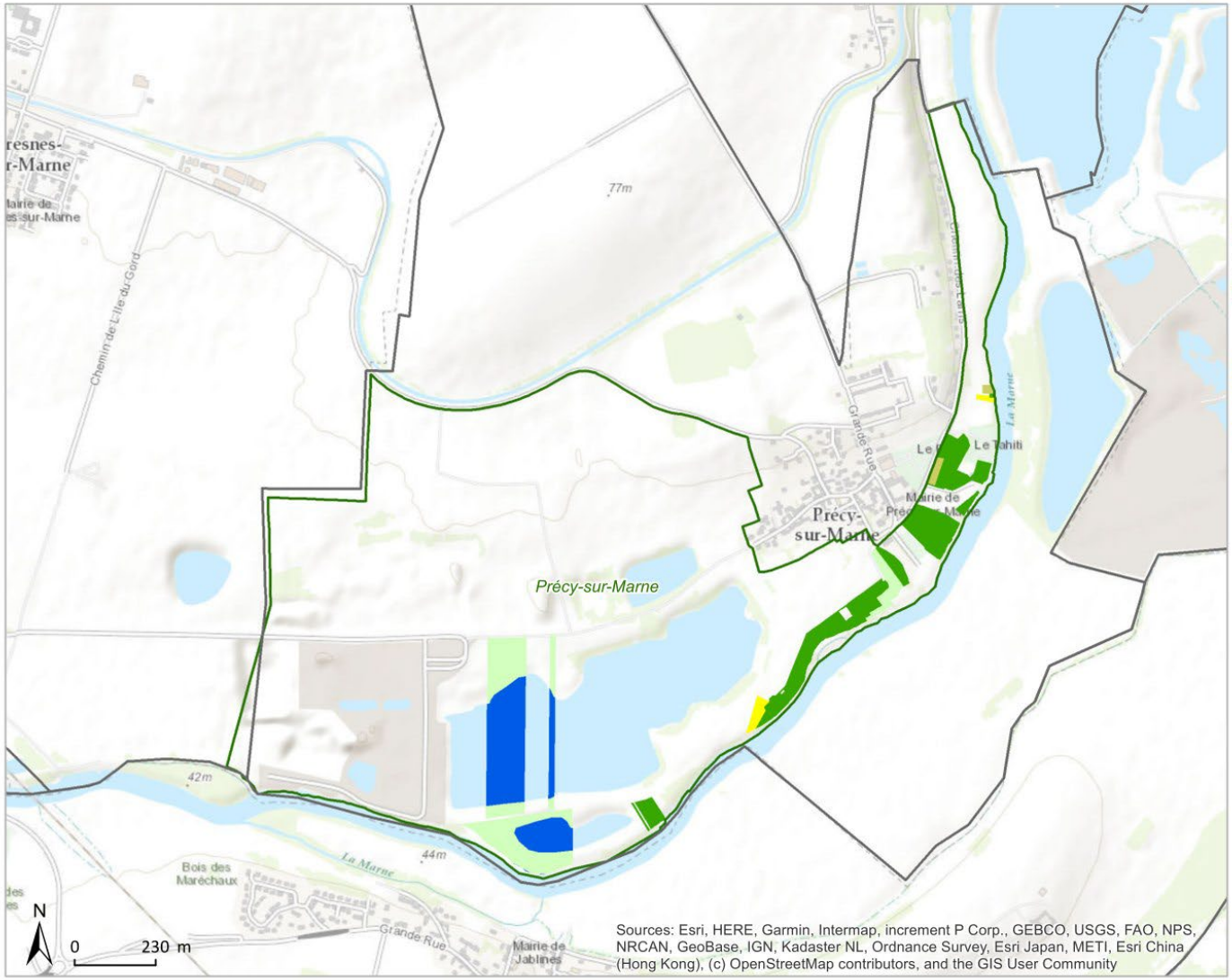

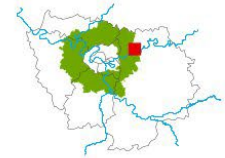

Limites départementales
Limites communales
PRIF

Nature des espaces acquis et/ou gérés au 31/12/2025

- espace agricole : 0.36 ha
- espace boisé : 6.34 ha
- espace naturel : 5.36 ha
- espace paysager : 0.26 ha
- plan d'eau / eau : 5.6 ha

Données : Île-de-France Nature au 31/12/ 2025 - Réalisation : Ile de France Nature, Mars 2026

2

PARTENARIATS

Par sa situation géographique, le périmètre régional d'intervention foncière (PRIF) de Précy-sur-Marne concentre de nombreux enjeux faisant intervenir une multiplicité d'acteurs.

En 2025, Île-de-France Nature a poursuivi des échanges avec ECT et les services de la DRIEAT pour définir un projet de réaménagements des plans d'eau.